

GEODETA UPRAWNIONY
Waldemar Jankowiak
ul. Podzamcze 4a/2
63-900 RAWICZ, tel. 5463809
Nr upr. 17315 NIP 699-110-69-60








STAROSTA ŚREMSKI
POWIATOWY OŚRODEK DOKUMENTACJI
GEODEZYJNEJ I KARTOGRAFICZNEJ
w ŚREMIE
Dokumenty potwierdzające aktualność przyjęto do
zasobu w dniu 09.08.2011 r. i są zgodne z
dotychczasowymi zapisami.
Niniejsza mapa może służyć do celów projektowych.
Projektowane obiekty budowlane wymagają pozwolenia
na budowę, podlegają wytyczeniu i inwentaryzacji
po wykonaniu przez geodęzję i kartografię.
1-7-CZE. 2011. Krzysztof Tomczak
p.o. Kierownika Ośrodka Dokumentacji
Geodezyjnej i Kartograficznej

GEODETA UPRAWNIONY
Waldemar Jankowiak
ul. Podzamcze 4a/2
63-900 RAWICZ, tel. 5463809
Nr upr. 17315 NIP 699-110-69-60







STAROSTA ŚREMSKI
POWIATOWY OŚRODEK DOKUMENTACJI
GEODEZYJNEJ I KARTOGRAFICZNEJ
w ŚREMIE
Dokumenty potwierdzające aktualność przyjęto do
zasobu w dniu 09.08.2011 r. i są zgodne z
dotychczasowymi zapisami.
Niniejsza mapa może służyć do celów projektowych.
Projektowane obiekty budowlane wymagają pozwolenia
na budowę, podlegają wytyczeniu i inwentaryzacji
po wykonaniu przez geodęzję i kartografię.
09.08.2011. Krzysztof Tomczak
p.o. Kierownika Ośrodka Dokumentacji
Geodezyjnej i Kartograficznej





LEGENDA BRANŻA ELEKTRYCZNA





-  słup uliczny SR 8-F z wysięgnikiem W16 prod. Elmonter
+ oprawa SGS102 prod. Philips ze źródłem sodowym 100W
-  rura osłonowa typu SRS-75
-  linia kablowa YAKY 4x35mm²
-  linia kablowa YAKY 4x25mm²
-  szafka oświetleniowa SO

LEGENDA

-  linia rozgraniczająca
-  LEGENDA BRANŻA KANALIZACYJNA
-  proj.przykanaliki kan.deszczowej
-  proj.studnie Ø1000 na sieci

LEGENDA BRANŻA DROGOWA

-  projektowany krawężnik 15x30cm na ławie betonowej z oporem
wysieniony do 12 cm
-  projektowany krawężnik 15x30cm na ławie betonowej z oporem
obniżony do 4cm na zjazdach i 1cm na przejściach dla pieszych
-  projektowany opornik 15x30cm na ławie betonowej
-  projektowane obrzeże chodnikowe 8x30cm na podsypce piaskowo-cem.

-  nawierzchnia ul. Brzechwy z kostki
betonowej koloru szarego
-  nawierzchnia chodnika z kostki
betonowej koloru szarego
-  nawierzchnia zjazdów z kostki
betonowej koloru grafitowego
-  humusowanie z obsianiem trawą

KALDO

Agencja Budowlana KALDO Paweł Jędras
64-100 Leszno, ul. Antonieńska 6
biuro: Leszno, ul. Miświeńska 1
tel./fax 65 5202698 e-mail: kaldo@kaldo.net.pl

PROJEKT BUDOWLANY

WŁĄCZENIE UL. BRZECHWY DO UL. SIKORSKIEGO

W ŚREMIE
Śrem, ul. Brzechwy; działki nr 242, 246/8, 246/60, 246/6,
202/16, 204/13, 210/2

Gmina Śrem
63-100 Śrem, Pl. 20 Października 1

PROJEKT ZAGOSPODAROWANIA TERENU

BRANŻA: drogowa DATA: 10.2011 skala: 1:500

PROJEKTANT: upr. nr 222/DOŚ/08

mgr inż. Agata PAWLIKOWSKA

WSPÓŁPRACA:

SPRAWDZIŁ: upr. nr WKP/0236/POOD/06

mgr inż. Aneta SŁOWIK

NR RYSUNKU

D/2